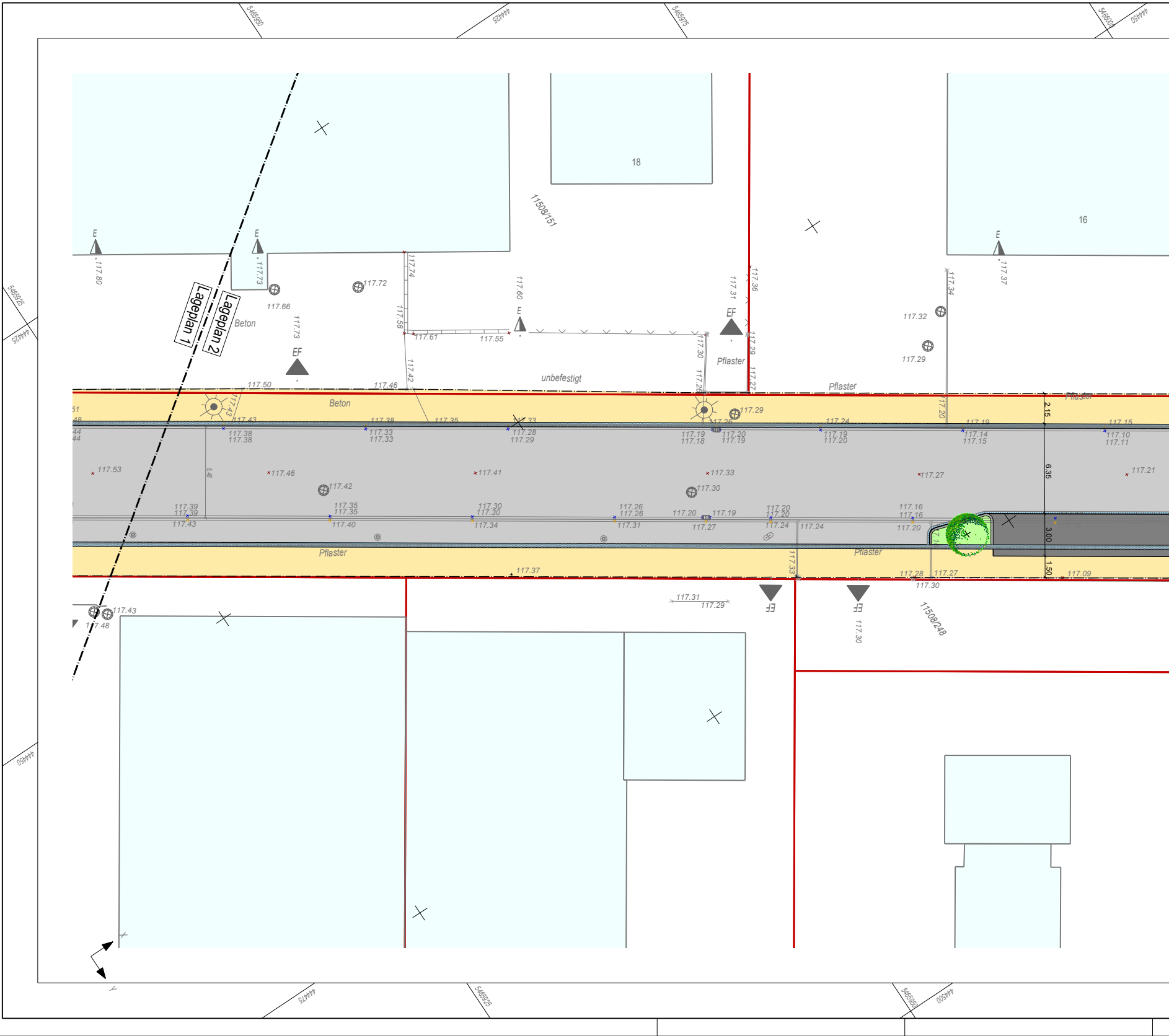
Lageplan 1
Lageplan 2
18
16
11508/151
11508/248
Beton
Beton
unbefestigt
Pflaster
Pflaster
Pflaster
Pflaster
EF
EF
EF
EF
E
E
E
E
117.80
117.73
117.66
117.72
117.74
117.58
117.60
117.61
117.55
117.31
117.36
117.30
117.29
117.26
117.27
117.34
117.37
117.32
117.29
117.50
117.46
117.42
117.43
117.38
117.35
117.33
117.28
117.29
117.19
117.18
117.20
117.24
117.15
117.14
117.10
117.11
117.53
117.46
117.41
117.33
117.27
117.21
117.42
117.30
117.39
117.43
117.40
117.34
117.31
117.27
117.24
117.20
117.16
117.37
117.33
117.28
117.27
117.30
117.09
117.31
117.29
117.43
117.48
2.15
6.35
3.00
1.50
6.48
5465950
5465975
5466000
5465925
444425
444450
444475
444500
x
y

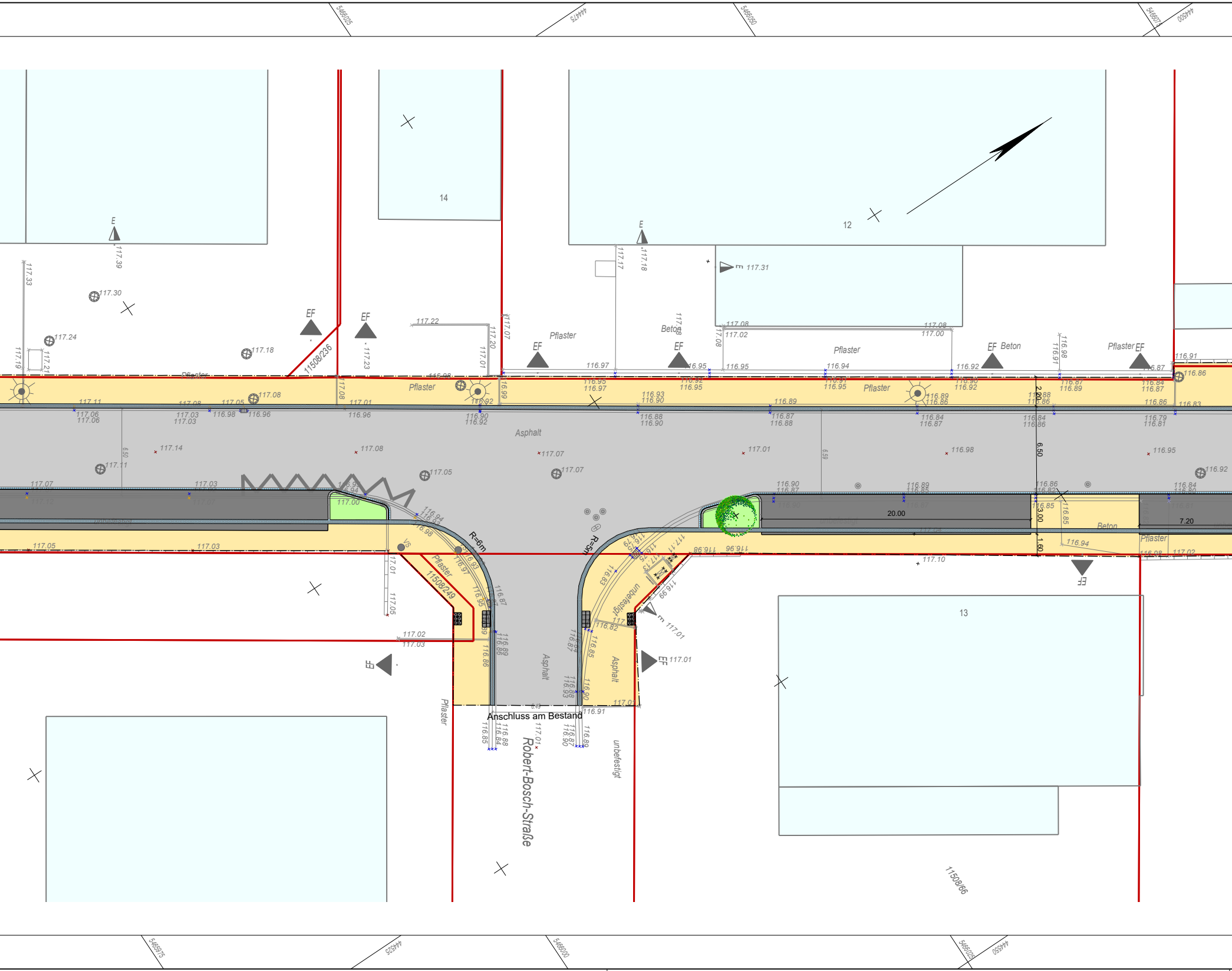

5466025
444475
5466050
5466075
444500
14
12
13
E
117.39
117.33
117.30
117.24
117.18
117.19
117.21
EF
117.23
11508/236
117.22
117.20
117.01
117.07
Pflaster
EF
117.17
117.18
117.31
Beton
117.08
117.02
117.00
116.97
116.95
116.94
116.92
EF Beton
Pflaster EF
116.91
116.86
Asphalt
117.14
117.08
117.07
117.01
116.98
116.95
116.92
117.11
117.05
117.07
6.50
R=6m
R=5m
20.00
7.20
3.00
1.60
2.00
Beton
Pflaster
117.10
117.00
117.05
117.03
VS
11508/249
unbefestigt
117.01
116.91
Anschluss am Bestand
Robert-Bosch-Straße
Asphalt
5465975
444525
5466000
5466025
444550
11508/66

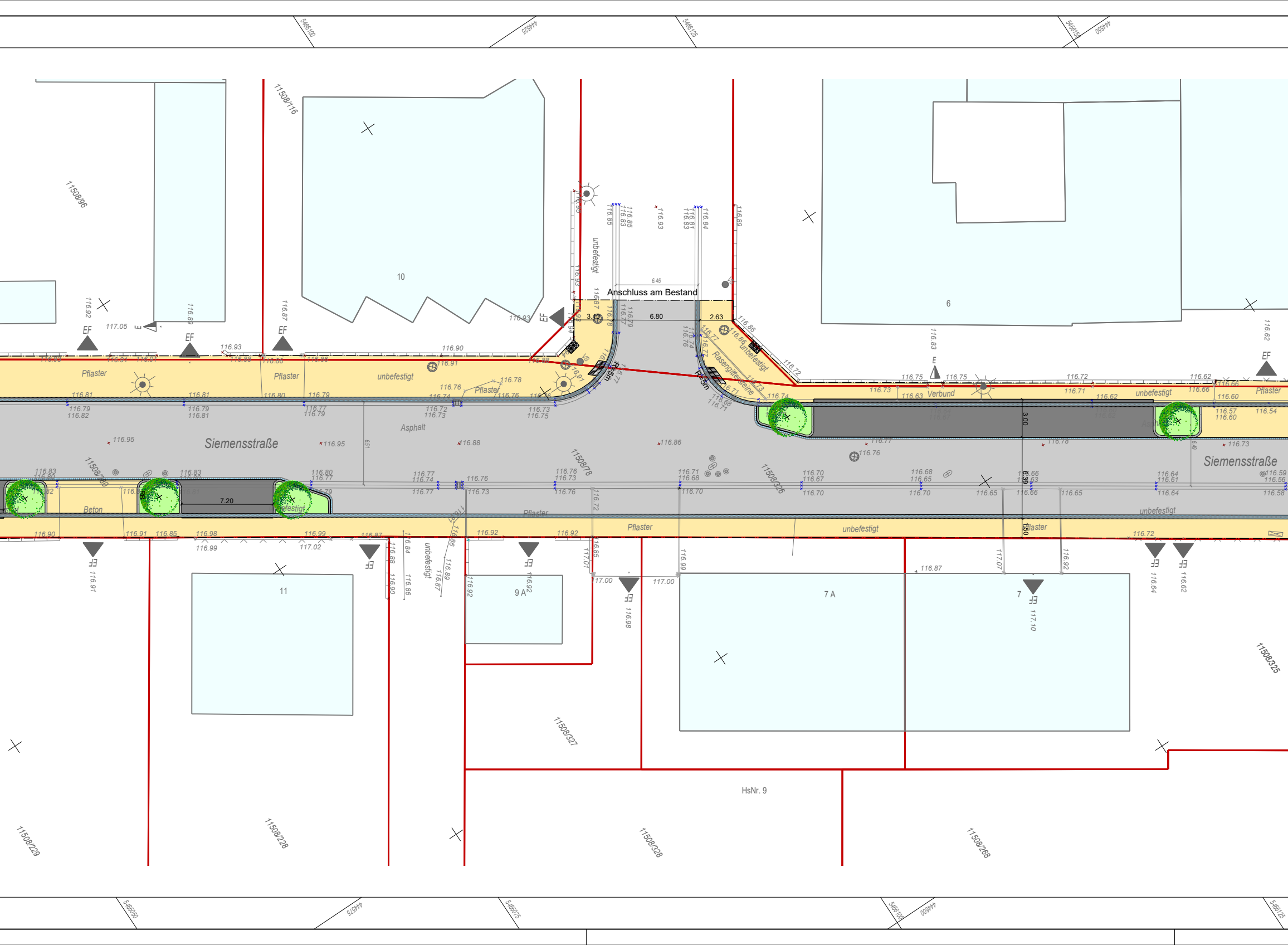
Siemensstraße
Siemensstraße
Anschluss am Bestand
6.46
3.10
6.80
2.63
7.20
3.00
1.50
Pflaster
unbefestigt
Asphalt
Beton
Verbund
Rasengittersteine
R=5m
EF
10
6
11
9 A
7 A
7
HsNr. 9
11508/116
1150896
1150878
11508/326
11508/327
11508/325
11508/228
11508/229
11508/328
11508/268
5466100
5466125
5466150
5466050
5466075
444525
444550
444575
444600
117.05
116.92
116.93
116.90
116.91
116.95
116.88
116.86
116.78
116.76
116.75
116.72
116.62
116.73
116.63
116.71
116.57
116.54
116.60
116.99
117.02
117.00
116.98
116.87
117.10
116.64
116.59
116.56
116.58
116.65
116.70
116.68
116.77
116.79
116.81
116.82
116.83
116.84
116.85
116.89
116.94
117.01
117.07

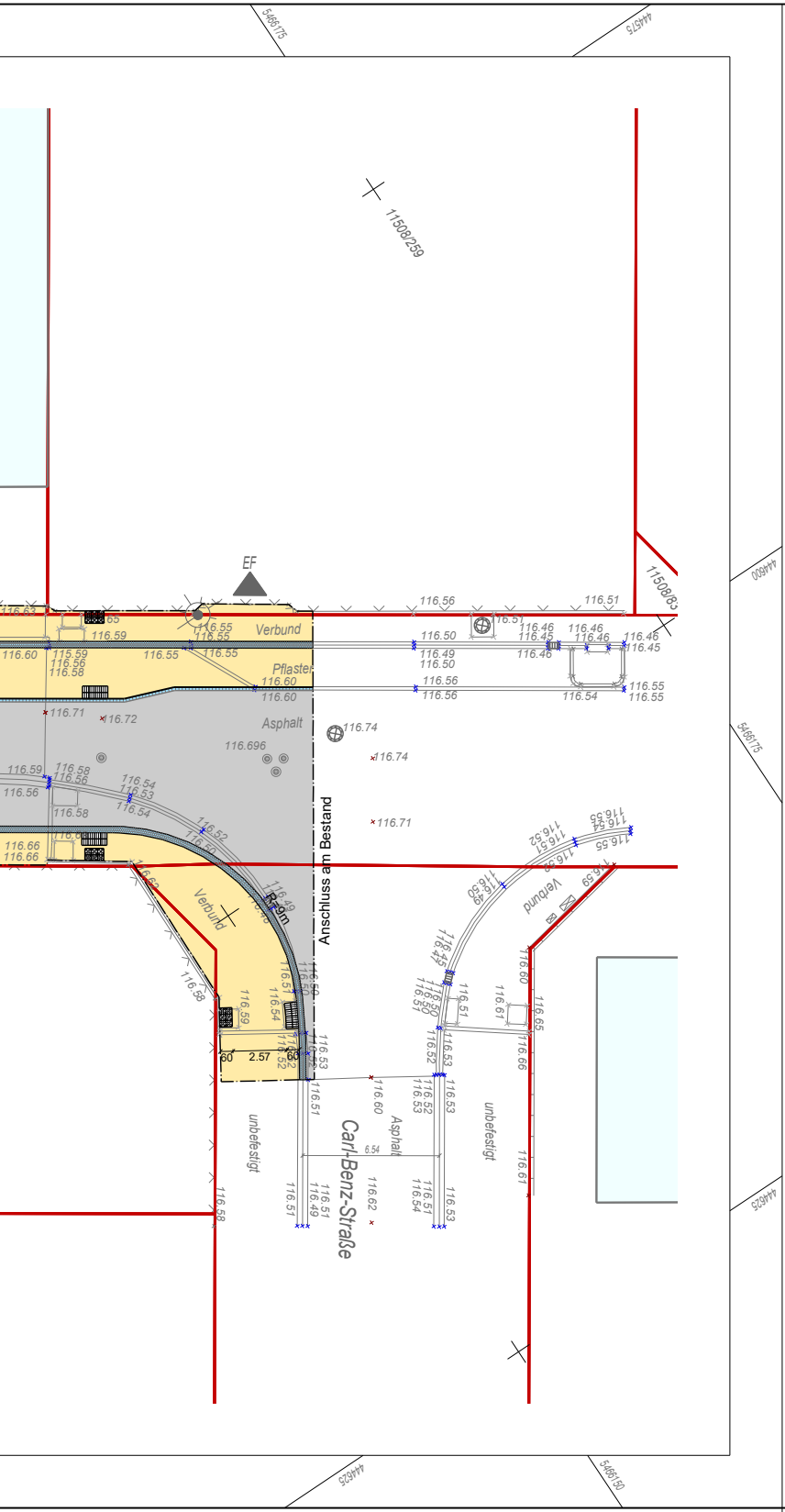
11508/259
11508/83
EF
Verbund
Pflaster
Asphalt
Anschluss am Bestand
Carl-Benz-Straße
unbefestigt
Asphalt
Verbund
unbefestigt
116.56
116.51
116.50
116.49
116.56
116.74
116.74
116.71
116.696
116.72
116.71
2.57
6.54

Index	Art der Änderung	Datum	Name

Ingenieurbüro Krug
Verkehrswesen und Wasserwirtschaft

67061 Ludwigshafen Tel.: 0621/587110-0
Wittelsbachstraße 13 Fax: 0621/587110-20

Projekt Nr.	**104-650**
Sachgebiet	5
Datei	2_LP_03
Ausschnitt	002

	Datum	Zeichen
bearbeitet:	03/26	JF
gezeichnet:	03/26	JF
geprüft:	03/26	Kru

Bemerkungen:

Gemeinde Haßloch

Umbau der
"Siemensstraße"

Vorentwurfsplanung
Lageplan 2

ANLAGE:

PLAN-NR.:

MASSSTAB: 1: 250

BLATTGRÖSSE: 1460 mm / 297 mm

PLANVERFASSER

Ludwigshafen, den 11.03.2026

BAUHERR

BEHÖRDE