














LEGENDE

- | | | | |
|---|--------------------------------|---|--|
|  | Ruderalvegetation |  | Wohn- und Nebengebäude |
|  | eutrophierter Graben |  | Weg geschottert |
|  | Feldgehölz |  | versiegelte Fläche |
|  | Landwirtschaftliche Nutzfläche |  | Verkehrsfläche neu |
|  | Weg ruderalisiert |  | Abgrenzung Gelungsbereich (Gesamtfläche) |
|  | Siedlungsgebiet Nutzgarten | | |



Vorentwurf Maßstab 1:1000
Stand August 2021

AUFTRAGGEBER	Gemeinde Haßloch Rathausplatz 1 67454 Haßloch
PROJEKT	FACHBEITRAG NATURSCHUTZ ZUM B-PLAN "ZWISCHEN LACHENER WEG UND SÄGMÜHLWEG"
ZEICHNUNG	Bestandsplan
PLANUNG	DAGMAR WOLPERT DPL-ING LANDSCHAFTSPLANER STERNSTRASSE 73 67063 LUDWIGSHAFEN
ZEICHNUNG NR.	B01
TEL	0621 - 437 81 34 019 - 348 59 04 MAIL D.Wolpert@v-online.de

H/B = 420 / 594 (0.25m²)

Allplan 2020