

# GEMEINDE HASSLOCH ÄNDERUNG 2 DES FLÄCHENNUTZUNGSPLANES



## VERFAHRENSVERMERKE

1. Aufstellungsbeschluss gem. § 2 Abs. 1 BauGB
2. Ortsübliche Bekanntmachung des Aufstellungsbeschlusses gem. § 2 Abs. 1 BauGB
3. Frühzeitige Beteiligung der Öffentlichkeit gem. § 3 Abs. 1 BauGB von \_\_\_\_\_ bis \_\_\_\_\_
4. Frühzeitige Behörden- und Trägerbeteiligung gem. § 4 Abs. 1 BauGB und Abstimmung der Planung mit den Nachbargemeinden gem. § 2 Abs. 2 BauGB von \_\_\_\_\_ bis \_\_\_\_\_
5. Über die während dieser Beteiligungsverfahren eingegangenen Stellungnahmen wurde in der Sitzung am \_\_\_\_\_ abgewogen und entschieden.
6. Beschluss über die öffentliche Auslegung des Planentwurfes gem. § 3 Abs. 2 BauGB, über die Durchführung der (regulären) Behörden- und Trägerbeteiligung gem. § 4 Abs. 2 BauGB
7. Bekanntmachung der öffentlichen Auslegung gem. § 3 Abs. 2 BauGB
8. (Reguläre) Behörden- und Trägerbeteiligung gem. § 4 Abs. 2 BauGB von \_\_\_\_\_ bis \_\_\_\_\_
9. Erteilung der landesplanerischen Stellungnahme
10. Öffentliche Auslegung des Planentwurfes mit der dazugehörigen Begründung gem. § 3 Abs. 2 BauGB von \_\_\_\_\_ bis \_\_\_\_\_
11. Über die während den Beteiligungsverfahren eingegangenen Stellungnahmen wurde in der Sitzung am \_\_\_\_\_ abgewogen und entschieden.  
Die Abwägungsentscheidung wurde den Einsendern gem. § 3 Abs. 2 Satz 4 mit Schreiben vom \_\_\_\_\_ bekanntgegeben
12. Gleichzeitig Beschlussfassung als Flächennutzungsplan - Änderung gem. § 5 BauGB am \_\_\_\_\_

Hassloch den \_\_\_\_\_

(Siegel)

Lothar Lorch  
Bürgermeister

13. Genehmigungsvermerk der höheren Verwaltungsbehörde gem. § 6 Abs. 1 BauGB


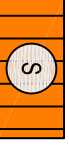





14. Mit der ortsüblichen Bekanntmachung am \_\_\_\_\_ wird der 2. Änderungsplan zum FNP gem. § 6 Abs. 5 Satz 2 BauGB wirksam.

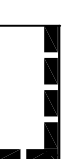
Hassloch, den \_\_\_\_\_

(Siegel)

Lothar Lorch  
Bürgermeister

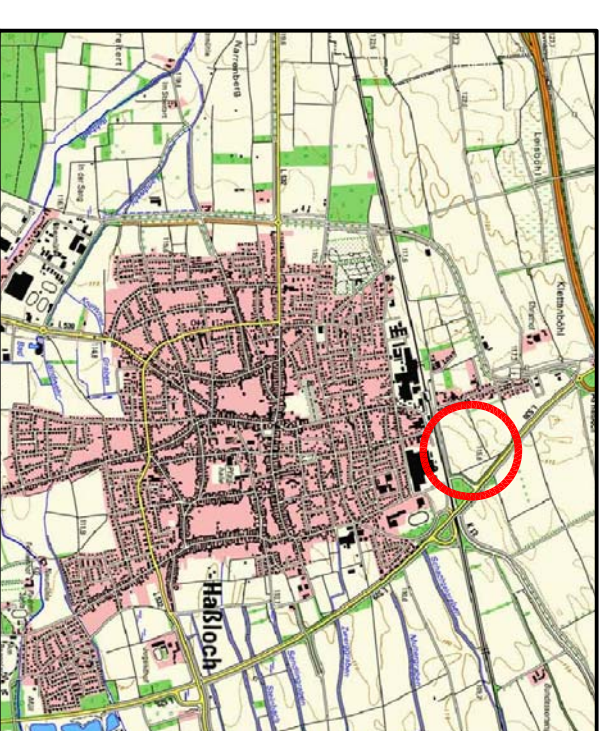
## LEGENDE

- |   |                |   |  |
|---|----------------|---|--|
|  | BESTAND        |  | PLANUNG  |
|  | BAUFLÄCHEN     |   | Sonderbaufläche "Baumarkt"                     |
|  |                |   | Gewerbliche Bauflächen                         |
|  | VERKEHRSLÄCHEN |   | Bahnanlagen-mehrgleisige Eisenbahn             |
|  |                |   | Überörtliche und örtliche Hauptverkehrsstraßen |
|  | GRÜNFLÄCHEN    |   | Verkehrsgrün                                   |



Geltungsbereich des Änderungsplanes zum Flächennutzungsplan

## ÜBERSICHTSLAGEPLAN



O.M.



PLANUNGSBÜRO <b>PISKE</b> Telefon 06 21 / 54 50 31 info@piske.com   www.piske.com		BAUH. Gemeinde Hassloch	
PROJEKT Änderung 2 des Flächennutzungs- planes		BEARB. VI	
PLAN Änderungsplan 2		PROJ.NR. 1696	
BAUH.	BL.GR.	GEZ.	BEARB.
	A3	JS	VI
DATUM Juni 2018		PLAN NR. <b>FNP</b>	
		MASSTB 1:5000	